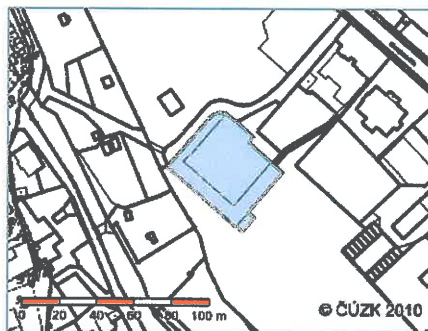


Informace o parcele

Parcelní číslo: st. 580
Obec: [Broumov \[573922\]](#)
Katastrální území: [Broumov \[612766\]](#)
Číslo LV: [1622](#)
Výměra [m²]: 2027
Typ parcely: Parcela katastru nemovitostí
Mapový list: DKM
Určení výměry: Ze souřadnic v S-JTSK
Druh pozemku: zastavěná plocha a nádvoří
Stavba na parcele: [č.p. 250](#)



[Zobrazení v grafickém prohlížeči](#)

Vlastníci, jiní oprávnění

Vlastnické právo		
Jméno/název	Adresa	Podíl
Královéhradecký kraj	Pivovarské náměstí 1245/2, Hradec Králové, 500 03	
Hospodaření se svěřeným majetkem kraje		
Jméno/název	Adresa	Podíl
Dětský domov, mateřská škola a školní jídelna, Broumov, třída Masarykova 246	třída Masarykova 246, Broumov, 550 01	

Způsob ochrany nemovitosti

Název
chráněná krajinná oblast - II.-IV.zóna

Seznam BPEJ

Parcela nemá evidované BPEJ.

Omezení vlastnického práva

Nejsou evidována žádná omezení.

Jiné zápisy

Nejsou evidovány žádné jiné zápisy.

Zobrazené údaje mají informativní charakter.

Nemovitost je v územním obvodu, kde státní správu katastru nemovitostí ČR vykonává [Katastrální úřad pro Královéhradecký kraj, Katastrální pracoviště Náchod](#)

Platnost k 05.11.2012 10:00:40

Informace o stavbě

Stavba:	č.p. 250
Obec:	Broumov [5739221]
Část obce:	Broumov [4103811]
Katastrální území:	Broumov [612766]
Číslo LV:	1622
Na parcele:	st. 580
Typ stavby:	budova s číslem popisným
Způsob využití:	objekt občanské vybavenosti

Vlastníci, jiní oprávnění

Vlastnické právo		
Jméno/název	Adresa	Podíl
Královéhradecký kraj	Pivovarské náměstí 1245/2, Hradec Králové, 500 03	
Hospodaření se svěřeným majetkem kraje		
Jméno/název	Adresa	Podíl
Dětský domov, mateřská škola a školní jídelna, Broumov, třída Masarykova 246	třída Masarykova 246, Broumov, 550 01	

Způsob ochrany nemovitosti

Název
chráněná krajinná oblast - II.-IV.zóna

Omezení vlastnického práva

Nejsou evidována žádná omezení.

Jiné zápisy

Nejsou evidovány žádné jiné zápisy.

Zobrazené údaje mají informativní charakter.

Nemovitost je v územním obvodu, kde státní správu katastru nemovitostí ČR vykonává [Katastrální úřad pro Královéhradecký kraj, Katastrální pracoviště Náchod](#)

Platnost k 05.11.2012 10:00:40

Informace o parcele

Parcelní číslo:	st. 558
Obec:	Broumov [5739221]
Katastrální území:	Broumov [612766]
Číslo LV:	1622
Výměra [m ²]:	857
Typ parcely:	Parcela katastru nemovitostí
Mapový list:	DKM
Určení výměry:	Ze souřadnic v S-JTSK
Druh pozemku:	zastavěná plocha a nádvoří
Stavba na parcele:	č.p. 246

[Zobrazení v grafickém prohlížeči](#)

Vlastníci, jiní oprávnění

Vlastnické právo		
Jméno/název	Adresa	Podíl
Královéhradecký kraj	Pivovarské náměstí 1245/2, Hradec Králové, 500 03	
Hospodaření se svěřeným majetkem kraje		
Jméno/název	Adresa	Podíl
Dětský domov, mateřská škola a školní jídelna, Broumov, třída Masarykova 246	třída Masarykova 246, Broumov, 550 01	

Způsob ochrany nemovitosti

Název
chráněná krajinná oblast - II.-IV.zóna

Seznam BPEJ

Parcela nemá evidované BPEJ.

Omezení vlastnického práva

Nejsou evidována žádná omezení.

Jiné zápisy

Nejsou evidovány žádné jiné zápisy.

Zobrazené údaje mají informativní charakter.

Nemovitost je v územním obvodu, kde státní správu katastru nemovitostí ČR vykonává [Katastrální úřad pro Královéhradecký kraj, Katastrální pracoviště Náchod](#)

Platnost k 05.11.2012 10:00:40

Informace o stavbě

Stavba: **č.p. 246**
Obec: [Broumov \[573922\]](#)
Část obce: [Broumov \[410381\]](#)
Katastrální území: [Broumov \[612766\]](#)
Číslo LV: [1622](#)
Na parcele: [st. 558](#)
Typ stavby: budova s číslem popisným
Způsob využití: objekt občanské vybavenosti

Vlastníci, jiní oprávnění

Vlastnické právo		
Jméno/název	Adresa	Podíl
Královéhradecký kraj	Pivovarské náměstí 1245/2, Hradec Králové, 500 03	
Hospodaření se svěřeným majetkem kraje		
Jméno/název	Adresa	Podíl
Dětský domov, mateřská škola a školní jídelna, Broumov, třída Masarykova 246	třída Masarykova 246, Broumov, 550 01	

Způsob ochrany nemovitosti

Název
chráněná krajinná oblast - II.-IV.zóna

Omezení vlastnického práva

Nejsou evidována žádná omezení.

Jiné zápisy

Nejsou evidovány žádné jiné zápisy.

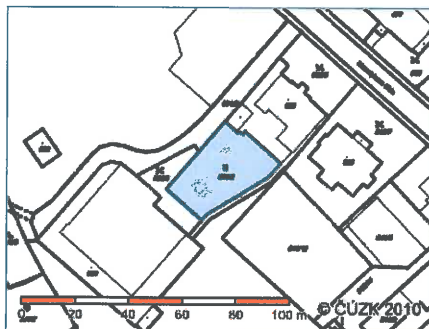
Zobrazené údaje mají informativní charakter.

Nemovitost je v územním obvodu, kde státní správu katastru nemovitostí ČR vykonává [Katastrální úřad pro Královéhradecký kraj, Katastrální pracoviště Náchod](#)

Platnost k 05.11.2012 10:00:40

Informace o parcele

Parcelní číslo: 560/2
Obec: [Broumov \[573922\]](#)
Katastrální území: [Broumov \[612766\]](#)
Číslo LV: [1622](#)
Výměra [m²]: 776
Typ parcely: Parcela katastru nemovitostí
Mapový list: DKM
Určení výměry: Ze souřadnic v S-JTSK
Druh pozemku: trvalý travní porost



[Zobrazení v grafickém prohlížeči](#)

Vlastníci, jiní oprávnění

Vlastnické právo		
Jméno/název	Adresa	Podíl
Královéhradecký kraj	Pívovarské náměstí 1245/2, Hradec Králové, 500 03	
Hospodaření se svěřeným majetkem kraje		
Jméno/název	Adresa	Podíl
Dětský domov, mateřská škola a školní jídelna, Broumov, třída Masarykova 246	třída Masarykova 246, Broumov, 550 01	

Způsob ochrany nemovitosti

Název
chráněná krajinná oblast - II.-IV.zóna
zemědělský půdní fond

Seznam BPEJ

BPEJ	Výměra
73011	776

Omezení vlastnického práva

Nejsou evidována žádná omezení.

Jiné zápisy

Nejsou evidovány žádné jiné zápisy.

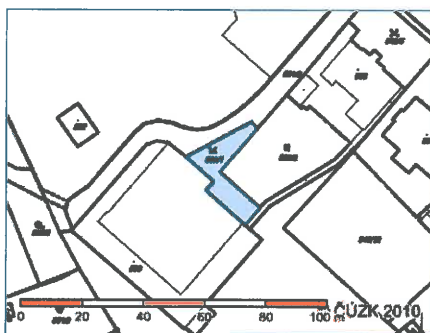
Zobrazené údaje mají informativní charakter.

Nemovitost je v územním obvodu, kde státní správu katastru nemovitostí ČR vykonává [Katastrální úřad pro Královéhradecký kraj](#), Katastrální pracoviště [Náchod](#)

Platnost k 05.11.2012 10:00:40

Informace o parcele

Parcelní číslo:	560/1
Obec:	Broumov [573922]
Katastrální území:	Broumov [612766]
Číslo LV:	1622
Výměra [m²]:	296
Typ parcely:	Parcela katastru nemovitostí
Mapový list:	DKM
Určení výměry:	Ze souřadnic v S-JTSK
Způsob využití:	zeleň
Druh pozemku:	ostatní plocha



[Zobrazení v grafickém prohlížeči](#)

Vlastníci, jiní oprávnění

Vlastnické právo		
Jméno/název	Adresa	Podíl
Královéhradecký kraj	Pivovarské náměstí 1245/2, Hradec Králové, 500 03	
Hospodaření se svěřeným majetkem kraje		
Jméno/název	Adresa	Podíl
Dětský domov, mateřská škola a školní jídelna, Broumov, třída Masarykova 246	třída Masarykova 246, Broumov, 550 01	

Způsob ochrany nemovitosti

Název
chráněná krajinná oblast - II.-IV.zóna

Seznam BPEJ

Parcela nemá evidované BPEJ.

Omezení vlastnického práva

Nejsou evidována žádná omezení.

Jiné zápisy

Nejsou evidovány žádné jiné zápisy.

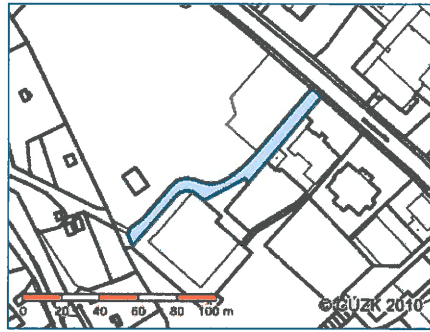
Zobrazené údaje mají informativní charakter.

Nemovitost je v územním obvodu, kde státní správu katastru nemovitostí ČR vykonává [Katastrální úřad pro Královéhradecký kraj](#), Katastrální pracoviště [Náchod](#)

Platnost k 05.11.2012 10:00:40

Informace o parcele

Parcelní číslo: 561/2
Obec: [Broumov \[573922\]](#) 
Katastrální území: [Broumov \[612766\]](#) 
Číslo LV: [10001](#)
Výměra [m²]: 842
Typ parcely: Parcela katastru nemovitostí
Mapový list: DKM
Určení výměry: Ze souřadnic v S-JTSK
Způsob využití: ostatní komunikace
Druh pozemku: ostatní plocha



[Zobrazení v grafickém prohlížeči](#)

Vlastníci, jiní oprávnění

Vlastnické právo

Jméno/název	Adresa	Podíl
Město Broumov	třída Masarykova 239, Broumov, 550 01	

Způsob ochrany nemovitosti

Název

chráněná krajinná oblast - II.-IV.zóna

Seznam BPEJ

Parcela nemá evidované BPEJ.

Omezení vlastnického práva

Nejsou evidována žádná omezení.

Jiné zápisy

Nejsou evidovány žádné jiné zápisy.

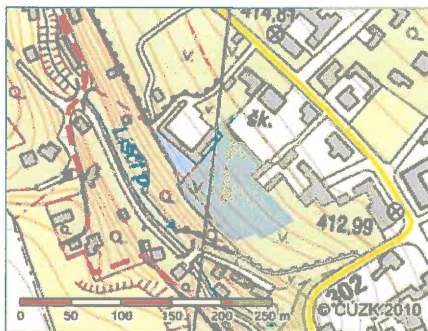
Zobrazené údaje mají informativní charakter.

Nemovitost je v územním obvodu, kde státní správu katastru nemovitostí ČR vykonává [Katastrální úřad pro Královéhradecký kraj, Katastrální pracoviště Náchod](#) 

Platnost k 05.11.2012 10:00:40

Informace o parcele

Parcelní číslo:	546/4
Obec:	Broumov [573922]
Katastrální území:	Broumov [612766]
Číslo LV:	1622
Výměra [m²]:	7621
Typ parcely:	Parcela katastru nemovitostí
Mapový list:	DKM
Určení výměry:	Ze souřadnic v S-JTSK
Způsob využití:	zeleň
Druh pozemku:	ostatní plocha



[Zobrazení v grafickém prohlížeči](#)

Vlastníci, jiní oprávnění

Vlastnické právo		
Jméno/název	Adresa	Podíl
Královéhradecký kraj	Pivovarské náměstí 1245/2, Hradec Králové, 500 03	
Hospodaření se svěřeným majetkem kraje		
Jméno/název	Adresa	Podíl
Dětský domov, mateřská škola a školní jídelna, Broumov, třída Masarykova 246	třída Masarykova 246, Broumov, 550 01	

Způsob ochrany nemovitosti

Název
chráněná krajinná oblast - II.-IV.zóna

Seznam BPEJ

Parcela nemá evidované BPEJ.

Omezení vlastnického práva

Nejsou evidována žádná omezení.

Jiné zápisy

Nejsou evidovány žádné jiné zápisy.

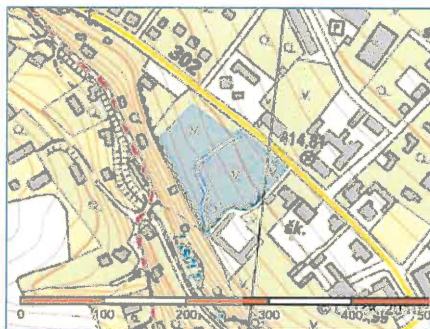
Zobrazené údaje mají informativní charakter.

Nemovitost je v územním obvodu, kde státní správu katastru nemovitostí ČR vykonává [Katastrální úřad pro Královéhradecký kraj](#), Katastrální pracoviště [Náchod](#)

Platnost k 05.11.2012 10:00:40

Informace o parcele

Parcelní číslo: 561/1
Obec: [Broumov \[573922\]](#) 
Katastrální území: [Broumov \[612766\]](#) 
Číslo LV: [10001](#)
Výměra [m²]: 12307
Typ parcely: Parcela katastru nemovitostí
Mapový list: DKM
Určení výměry: Ze souřadnic v S-JTSK
Způsob využití: zeleň
Druh pozemku: ostatní plocha



[Zobrazení v grafickém prohlížeči](#)

Vlastníci, jiní oprávnění

Vlastnické právo

Jméno/název	Adresa	Podíl
Město Broumov	třída Masarykova 239, Broumov, 550 01	

Způsob ochrany nemovitosti

Název

chráněná krajinná oblast - II.-IV.zóna

Seznam BPEJ

Parcela nemá evidované BPEJ.

Omezení vlastnického práva

Nejsou evidována žádná omezení.

Jiné zápisy

Nejsou evidovány žádné jiné zápisy.

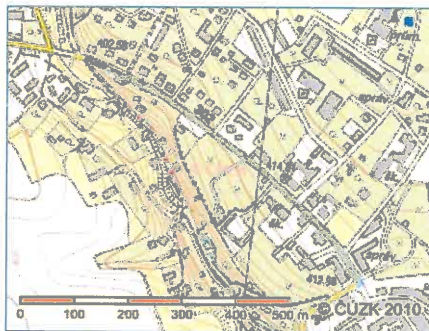
Zobrazené údaje mají informativní charakter.

Nemovitost je v územním obvodu, kde státní správu katastru nemovitostí ČR vykonává [Katastrální úřad pro Královéhradecký kraj, Katastrální pracoviště Náchod](#) 

Platnost k 05.11.2012 10:00:40

Informace o parcele

Parcelní číslo: 748/1
Obec: [Broumov \[573922\]](#) 
Katastrální území: [Broumov \[612766\]](#) 
Číslo LV: [106](#)
Výměra [m²]: 6245
Typ parcely: Parcela katastru nemovitostí
Mapový list: DKM
Určení výměry: Ze souřadnic v S-JTSK
Způsob využití: silnice
Druh pozemku: ostatní plocha



[Zobrazení v grafickém prohlížeči](#)

Vlastníci, jiní oprávnění

Vlastnické právo		
Jméno/název	Adresa	Podíl
Královéhradecký kraj	Pivovarské náměstí 1245/2, Hradec Králové, 500 03	
Hospodaření se svěřeným majetkem kraje		
Jméno/název	Adresa	Podíl
Správa silnic Královéhradeckého kraje	Kutnohorská 59/23, Hradec Králové, Plačice, 500 04	

Způsob ochrany nemovitosti

Název
chráněná krajinná oblast - II.-IV.zóna

Seznam BPEJ

Parcela nemá evidované BPEJ.


Omezení vlastnického práva

Typ
Věcné břemeno zřizování a provozování vedení

Jiné zápisy


Nejsou evidovány žádné jiné zápisy.

Zobrazené údaje mají informativní charakter.

Nemovitost je v územním obvodu, kde státní správu katastru nemovitostí ČR vykonává [Katastrální úřad pro Královéhradecký kraj, Katastrální pracoviště Náchod](#) 

Platnost k 05.11.2012 10:00:40

Informace o parcele

Parcelní číslo: 563/7
Obec: [Broumov \[573922\]](#) 
Katastrální území: [Broumov \[612766\]](#) 
Číslo LV: [10001](#)
Výměra [m²]: 332
Typ parcely: Parcela katastru nemovitostí
Mapový list: DKM
Určení výměry: Ze souřadnic v S-JTSK
Způsob využití: ostatní komunikace
Druh pozemku: ostatní plocha



[Zobrazení v grafickém prohlížeči](#)

Vlastníci, jiní oprávnění

Vlastnické právo

Jméno/název	Adresa	Podíl
Město Broumov	třída Masarykova 239, Broumov, 550 01	

Způsob ochrany nemovitosti

Název

chráněná krajinná oblast - II.-IV.zóna

Seznam BPEJ

Parcela nemá evidované BPEJ.


Omezení vlastnického práva

Nejsou evidována žádná omezení.

Jiné zápisy

Nejsou evidovány žádné jiné zápisy.

Zobrazené údaje mají informativní charakter.

Nemovitost je v územním obvodu, kde státní správu katastru nemovitostí ČR vykonává [Katastrální úřad pro Královéhradecký kraj, Katastrální pracoviště Náchod](#) 

Platnost k 05.11.2012 10:00:40